

LA VALLÉE DES MERVEILLES (FORMULE LIBERTÉ)



6 jours - 5 nuits
Séjour de randonnée

- ✓ 4h00 dans les zones archéologiques des Gravures du site des Merveilles
- ✓ Gravures du néolithique de Fontanalba
- ✓ Parc national du Mercantour
- ✓ Paysages grandioses, faune & flore
- ✓ Nuits en auberge ou hôtel et refuge de montagne

A l'extrémité Est du Parc National du Mercantour se trouve le site des Merveilles protégé par des zones archéologiques interdites au public qui cachent en son sein : La vallée des Merveilles. Un spécialiste en archéologie et en art rupestre vous fera découvrir le Parc National du Mercantour avec sa flore, sa faune et son système pastoral unique en son genre.

PROGRAMME DES 6 JOURS



1

PRAIRIE DE LA BAISSÉ DE PEÏREFIQUE

Une première randonnée à travers les prairies de la Baisse de Peïrefique qui vous permettra de comprendre comment les hommes protohistoriques sont arrivés avec leurs troupeaux dans le site des Merveilles au pied du Mont Bégo il y a 5000 ans.

- Niveau : 7 km / D+ 490 m / D- 490 m / 3h30 de marche effective
- Option Cime du gratin 9 km / D+ 580 m / D- 580 m / 4h30 de marche effective
- Nuitée à l'Auberge Marie-Madeleine ou un hôtel confort à Casterino
- Repas de midi à votre charge

2

PLAN TENDASQUE ET FONTANALBA

Au pied du Mont Bégo, divinité du site des Merveilles, se trouvent les prairies suspendues du plan tendasque, haut lieu du pastoralisme aux portes de la vallée des Merveilles. Vous emprunterez un itinéraire non balisé afin de vous approcher au plus près des chamois et des traces du loup et vous rejoindrez le refuge de Fontanalba.

- Niveau : 10 km / D+ 750 m / D- 400 m / 5h00 de marche effective
- Nuitée au refuge de Fontanalbe

3

DÉCOUVERTE DES GRAVURES PROTOHISTORIQUES DE FONTANALBA

Cette randonnée est un joyau à l'état pur ! Au bord des lacs glaciaires, vous découvrirez les gravures protohistoriques avec un guide agréé par le parc national du Mercantour, au milieu d'un jardin botanique naturel de « la fontaine de l'aube », entourés de chamois, bouquetins, marmottes. Au retour, vous aurez peut-être le temps de découvrir le lac des Grenouilles, et le vallon de Fontanalba.

- Niveau : 10 km / D+ 450 m / D- 960 m / 4h30 de marche effective + 2h00 de visite archéologique
- Nuitée à l'Auberge Marie-Madeleine ou un hôtel confort à Castérino

PROGRAMME



4 LE VAL D'ENFER ET LES ABRIS PROTOHISTORIQUES

Transfert en voiture de Casterino au Lac des Mesches.

Départ pour le refuge des Merveilles en remontant le vallon de la Minière. Vous découvrirez les abris naturels « Les Gias » qui ont permis aux premiers hommes et aux bergers de trouver refuge lors de la colère du dieu de l'orage. Au dessus du refuge, il existe un sentier d'interprétation retraçant la vie des hommes qui ont cotoyés ces hauts lieux.

- Niveau : 9 km / D+ 750 m / D- 50 m / 4h30 de marche effective pour arriver au refuge
- Après-midi sans sac à dos : 2 km / D+ 100 m / D- 100 m /
- Nuitée au refuge des Merveilles

5 VISITE DE LA VALLÉE DES MERVEILLES

Visite du site des Merveilles au départ du refuge avec un guide agréé qui vont dévoilera les Corniformes, réticulés, attelages et autres gravures vieilles de 5000 ans et des gravures historiques. Dans l'après-midi, retour au lac des Mesches, court transfert en voiture pour retourner à Casterino.

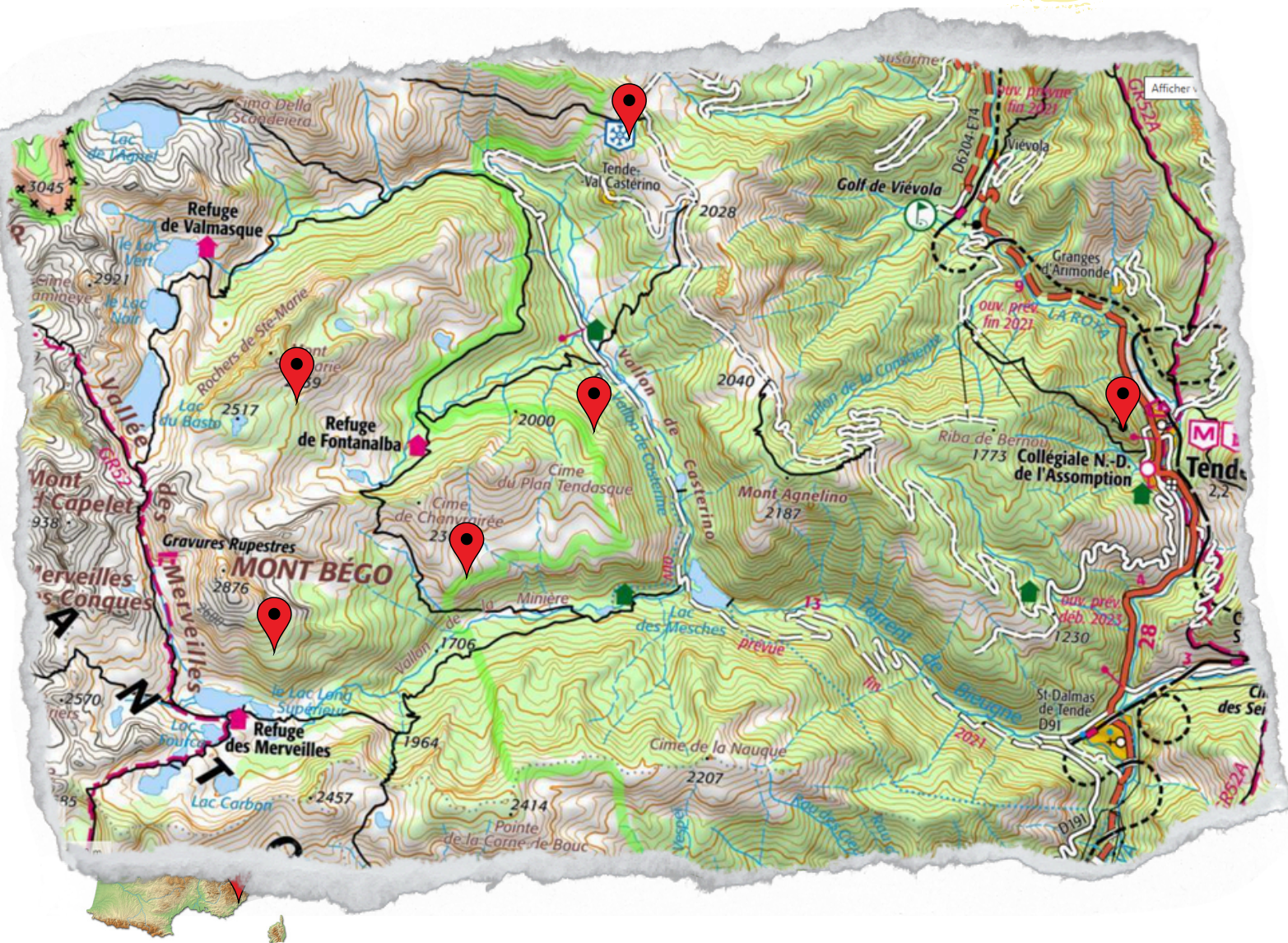
- Niveau : 14 km / D+ 500 m / D- 1 100 m / 6h00 de marche effective
- Nuitée à l'Auberge Marie-Madeleine ou un hôtel confort à Casterino

6 TENDE ET LE MUSÉE DES MERVEILLES

Transfert en voiture à la capitale de la haute Roya, Tende, par un parcours nature panoramique. A l'intérieur de la vieille ville, vous découvrirez la collégiale et l'histoire des pierres qui ont marquées les esprits et les gravures linéaires du site des Merveilles. Puis visite du somptueux musée des Merveilles, présentant l'histoire de la vallée et du Mercantour, vous pourrez rencontrer des archéologues afin d'obtenir des réponses sur l'intrigante vallée des Merveilles.

- Niveau : 4 km / D+ 150 m / D- 150 0 m / 1h30 de marche effective
- Visite du musée des Merveilles 1h30 / repas libre
- Fin du séjour en milieu d'après-midi, après avoir récupéré votre véhicule

CARTE



Attention : la faisabilité des randonnées peut être remise en cause en cas de mauvaises conditions météorologiques ou de problèmes d'accessibilité.

INFOS PRATIQUES

Niveau des randonnées



Sportif modéré, dès 13 ans Dénivelé : de 500 à 750 m ; Temps de marche < à 5h00 ; Altitude < à 3000 m ; Portage < à 5 Kg (sac à dos de 50 litres max) ; Chaussures de randonnées obligatoires. Sentiers de montagne balisé ou pas et montées régulières de 30 minutes à 1h00.

Climat

Randonnée praticable de juin à octobre. Les variations de température peuvent être importantes de 20° à 0° selon les journées.

Début de votre séjour :

A votre hébergement sélectionné de Casterino, commune de Tende
Merci de nous indiquer votre heure approximative d'arrivée afin d'avertir l'hébergeur

Accès

Depuis Nice - 80 km - 1h15 de trajet

Du sud de la France : autoroute A8 jusqu'à Vintimille, puis remonter la vallée de la Roya RN204. A St-Dalmas de Tende tourner à gauche D91 puis continuer jusqu'au hameau de Castérino.

Du nord de la France : Emprunter le tunnel de Fréjus direction Turin et l'autoroute direction Savona (A6). Sortir à Fossano puis direction Cunéo, col de Tende SS20. Puis descendre la vallée de la Roya jusqu'à St-Dalmas de Tende tourner à droite, D91 puis continuer jusqu'au hameau de Castérino.

Mode de transport sur place

Quelques courts transferts en voiture personnelle pendant le séjour.

Fin de séjour

Le séjour se termine en début d'après-midi le J6 après avoir récupéré votre véhicule.

Nos hébergements

3 nuits en hôtel à Castérino ou dans un gîte avec dortoir

2 nuits en refuge de montagne au plus près des gravures (Bar, terrasse, repas collectif...).

Refuge de Fontanalba : dortoir, chambres et salle de bains partagée avec douche chaude

Refuge des Merveilles : dortoir, chambres et sanitaires en commun, possibilité douche chaude

Repas de midi

Tous les repas de midi sont préparés avec des produits du terroir sous forme de pique nique.

Nos formules pique nique permettent de diminuer les déchets.


Nuit supplémentaire

Nous pouvons réserver pour vous une nuit dans un hébergement pour la nuit d'avant ou d'après le séjour:

Gîte, hôtel 2 étoiles, hôtel 3 étoiles / Castérino ou Tende



L'ÉQUIPEMENT



Les indispensables

- Sac à dos de 40 à 50 litres
- Paire de chaussures de randonnée
- Pantalon de montagne, Pull ou fourrure polaire
- Coupe-vent ou veste de pluie
- Tee-shirt ou tricot de rechange
- Casquette, lunettes de soleil, crème solaire
- Couteau et gourde (1,5 litre minimum)
- En-cas personnel : fruits secs et barres chocolatées
- Petite pharmacie personnelle
- Pour les pique-niques : Boîte hermétique, Assiettes, couverts et gobelet

On vous conseille

- Votre appareil photo
- Un parapluie... quelques fois il peut pleuvoir

Groupes

Le séjour en liberté est assuré à partir de 2 personnes.

LES TARIFS

à retrouver sur www.orgaya.com

6 jours - 5 nuits

Séjour de randonnée en liberté




COMPREND :

- L'organisation du séjour, les réservations sur sites
- Le pack liberté
- 6 jours de randonnées
- La demi-pension en hébergement dans la formule choisie
- Les repas de midi en formule repas du terroir de J2 à J5
- Les repas du soir au restaurant de J1 à J5
- Les assurances en responsabilité civile
- L'entrée du Musée des Merveilles
- Les guides pour la visite des zones archéologiques interdites au public du jour 3 et jour 5

NE COMPREND PAS :

- Le transport jusqu'au hameau de Casterino et le village de Tende (Possibilité de transport en bus local selon la saison)
- Le transport entre Casterino et le lac des Mesches (3 km)
- Le transport des bagages
- Les repas de midi de J1 et J6
- Les boissons et en-cas personnels
- Les suppléments boissons aux bars et restaurants
- Les suppléments en chambre single
- Les dépenses personnelles & les pourboires
- Les assurances en responsabilité individuelle
- L'assurance annulation
- Ce qui n'est pas indiqué dans «le Tarif comprend».

NOS CHARTES



Pack Liberté

- Les informations sont envoyées par mail
- Un Road book détaillé jour par jour
- Le profil des randonnées
- Les cartes de randonnées et leurs descriptifs
- Une liste de restaurants conseillés et testés, la liste des sites à visiter
- Les vouchers pour les hébergements
- Les documents et contact des assurances
- Le numéro de votre responsable voyage de 9h00 à 19h00

Charte de qualité : ORGAYA

Nous vous proposons une approche ludique et décontractée. Nos randonnées et balades sont classées en 6 familles selon leur dominante :

- Nature
- Culture
- Découverte
- Technique
- Sportive

Charte de difficulté

●●●●● Facile, dès 6 ans Dénivelé : de 100 à 250 m ; Temps de marche < à 3h00 ; Altitude < à 2250 m ; Portage < à 3 Kg (sac à dos de 20 litres max) ; Tous types de chaussures de sport. Sentiers faciles et montées régulières de 15 minutes.

●●●●● Modéré, dès 9 ans Dénivelé : de 250 à 500 m ; Temps de marche < à 4h00 ; Altitude < à 2250 m ; Portage < à 3 Kg (sac à dos de 20 litres max) ; Chaussures de randonnées conseillées. Sentiers balisés et montées régulières de 30 minutes.

●●●●● Sportif modéré, dès 12 ans Dénivelé : de 500 à 750 m ; Temps de marche < à 5h00 ; Altitude < à 3000 m ; Portage < à 5 Kg (sac à dos de 30 litres max) ; Chaussures de randonnées obligatoires. Sentiers de montagne balisé ou pas et montées régulières de 30 minutes à 1h00.

●●●●● Sportif, Dénivelé : de 750 à 1000 m ; Temps de marche < à 6h00 ; Altitude > à 3000 m ; Portage : > à 8 Kg (sac à dos de 50 litres max) ; Chaussures de randonnées obligatoires. Passages hors sentiers, éboulis et montées régulières de + d'une heure.

●●●●● Difficile, Dénivelé > à 1000 m ; Temps de marche > à 6h00 ; Altitude > à 3000 m ; Portage: > à 10 Kg (sac à dos de 60 litres et +); Chaussures de randonnées obligatoires. Tous types de terrain, montées régulières de 2h00 et +.

INFORMATIONS LÉGALES



Assurance annulation-rapatriement

Notre assurance couvre l'organisation et l'encadrement de nos randonnées et visites culturelles. Nous demandons à notre clientèle d'être bien assurée en responsabilité civile individuelle. Vous pouvez contracter avec nos services une assurance assistance-rapatriement et annulation en formule groupe (10 personnes) ou individuelle. Le produit Assurance Loisirs Confort est destiné à garantir les dommages subis par l'assuré avant et pendant le voyage ainsi que les frais restés à sa charge. Le produit peut inclure des prestations d'assistance aux personnes, des garanties en cas d'annulation du voyage, la garantie bagages, la garantie frais d'interruption de séjour ainsi que le versement d'une indemnité en cas d'accident corporel selon les modalités du contrat d'assurance souscrit.

Retrouvez les conditions générales de vente sur www.orgaya.com

Inscriptions

Pour des raisons d'organisation et de disponibilité dans les hôtels nous vous demandons d'effectuer votre inscription au moins 3 mois avant la date de départ.

Séjours sur mesure

Nous créons à votre demande un séjour sur mesure en modifiant le nombre de jours, le niveau de randonnée et la qualité des prestations.

Règlement & réservations

www.orgaya.com / sas.orgaya@gmail.com

Acompte de 35 % à la réservation

Solde : 21 jours avant la date de départ.

Mode de paiements acceptés : Carte bancaire, Chèque, Virement, chèque vacances

Nos mentions légales

ORGAYA- OPERATEUR DE VOYAGES

Immatriculation Opérateurs de Voyages

IM006130019 - Atout France

Garantie Financière : 100 000 € GROUPEAMA

RCP : HISCOX, 38 Avenue de l'Opéra, 75002 Paris

Orgaya vous remercie !